

## Bonne promenade !

■ Départ **O** de la mairie de Lorrez le Bocage

### Balisage rouge/jaune

■ Partir en direction de Paley, par la rue des Fontaines. 300 mètres après le lavoir: à gauche vers Prèaux. Au début du bois, après un petit pont, prendre le chemin à droite; tout droit jusqu'au hameau. A la rue des Moulins, aller-retour jusqu'au moulin des Closeaux. Plus loin, au carrefour, à droite, et aussitôt à droite à l'angle de la maison, jusqu'au lavoir. A gauche avant celui-ci, pour entrer dans Paley.

■ Après la place, emprunter la rue des Ricordeaux; laisser une route sur la droite. A la fourche appuyer à droite route de Toussac. A l'angle du moulin, laisser la route et partir dans le chemin en face.

### Non balisé

■ Dans le bois, au croisement, descendre à droite, traverser le Lunain, et remonter le chemin jusqu'à la route. Prendre en face jusqu'à Vaupriseau. Au début de ce hameau, à droite, entre les numéros 13 et 15, monter dans le sentier derrière le puits. Traverser le bois.

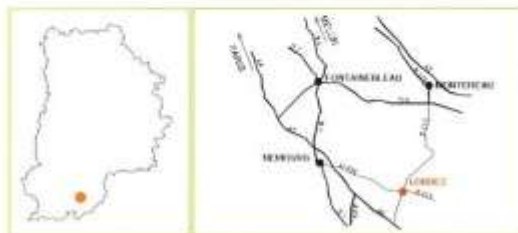
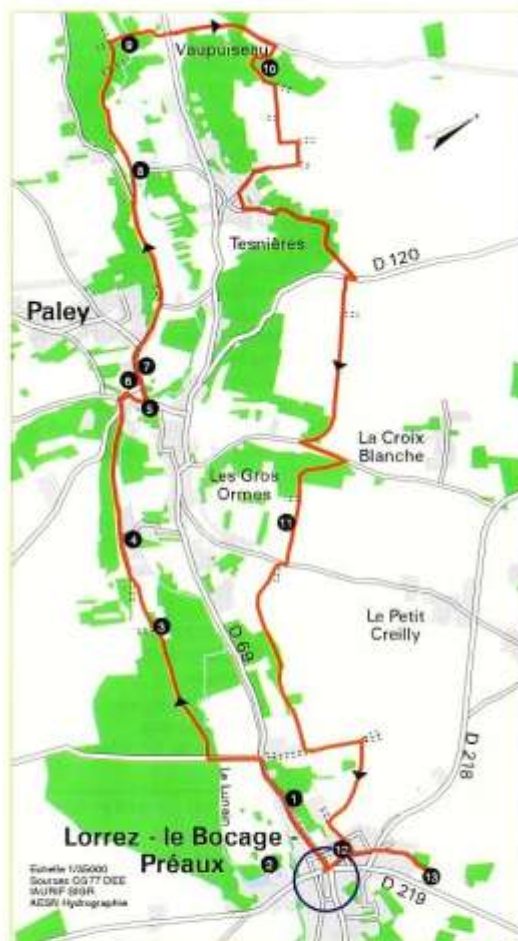
■ A la sortie, à gauche puis à droite dans les champs. Le chemin tourne à gauche puis à droite en direction du château d'eau. Arrivé à celui-ci, à droite, et descendre dans Tesnières.

■ Aller jusqu'à croiser une petite route, dans laquelle on remonte, à gauche. Après le bois, et un champ sur le plateau, prendre à droite à l'intersection; 30 m plus loin à gauche dans le chemin.

■ A la route, partir à gauche sur 250 m, puis dans le chemin juste à l'entrée du bois. On le suit dans le bois et ensuite dans les champs. A la route suivante: à droite et de suite à gauche dans un autre chemin, en passant à droite du portail.

■ Tout droit; le sentier passe en lisière, en contrebas des cultures. Lorsqu'il débouche sur un autre chemin, monter à gauche, puis à droite. A la route, à gauche vers l'église.

■ Au carrefour: en face; à l'autre extrémité de l'église, à gauche, puis tout droit pour la croix percée, et retour, ou descendre à droite jusqu'au point de départ.



Cartes I.G.N. série bleue 2517 Ouest - 2518 Ouest - 2418 Est  
Code de balisage de la Fédération Française de la Randonnée Pédestre

|  |                          |  |                         |
|--|--------------------------|--|-------------------------|
|  | Grande Randonnée         |  | Continuité du sentier   |
|  | Grande Randonnée de Pays |  | Changement de direction |
|  | Promenade et Randonnée   |  | Mauvaise direction      |



## PROMENADES EN SEINE ET MARNE



## lavoirs et moulins du Lunain

- Circuit pédestre en boucle de 14 km
- Durée 4 h 30
- Milieux traversés : villages, champs, vallées, sous bois
- Sans difficulté
- Lorrez le Bocage : commerces, restaurant

# Lunain

lavoirs et moulins du

## Bocage gâtinais

1790: création des cantons. Tandis que Vouix au nord, et Egreville au sud, se disputent cette part du Gâtinais, c'est Lorrez, qui, profitant de sa situation centrale, en devint le chef-lieu. Les gâtines, ou mauvaises terres, caractérisaient cette vaste région au sol moins riche que ses voisins de Brie et de Beauce. Longtemps, les parcelles y furent de petite dimension, et closes de haies, lui conférant un aspect bocager. De nos jours, la grande culture a pu se développer sur les plateaux, laissant les pentes aux forêts, et les vallées aux prairies.

Lorrez possède un lavoir élaboré, là où le Lunain, en sortie du bourg, n'est qu'un modeste ruisseau ①. Après l'avoir traversé, et avant d'entrer dans le bois, on aperçoit le château de la Motte, dont l'origine remonte au 15<sup>ème</sup> siècle ②.

Le Lunain ne grossit qu'avant Paley grâce à des sources connues en des temps reculés. C'est vraisemblablement ce qui motiva l'implantation d'une vaste villa gallo-romaine ③ dont les fondations restent visibles dans la végétation bordant le chemin.

## En descendant le Lunain

Les moulins de la vallée, par leur architecture, leur entretien, et le parcours de l'eau, offrent de remarquables points d'intérêt, comme aux Cloiseaux ④. A Paley, un second lavoir ⑤ annonce le village qui, sur sa légère butte, rassemble le château, reconstruit tardivement autour de celui du 12<sup>ème</sup> siècle ⑥, et l'église surmontée d'une girouette représentant un chevalier chevauchant ⑦. Sur son fronton est conservée une inscription rappelant les préceptes religieux du temps de la Révolution. Le cimetière fort ancien qui lui fait suite a livré des sépultures du 4<sup>e</sup> au 7<sup>e</sup> siècles, dont les objets sont conservés au musée de Nemours.

Au moulin de Toussac ⑧, le charme du site est indéniable. Tout autour, les lieux semblent voués à confondre histoire et légende : la Roche au Diable, site daté du Néolithique, doit-elle son nom à un polissoir, bloc de grès servant à aiguiser haches de pierre ou autres outils ? Et là, près d'un autre lavoir, le Lunain se franchit par un petit pont en dalles de pierre ⑨.

## Bois et champs jusqu'au guet

Du puits de Vaupiseau au retour à Lorrez, comptez quatre sommets et trois vallées, même si vous ne montez et descendez que d'une vingtaine de mètres à chaque fois !

Depuis le chemin en sous-bois, on aperçoit plusieurs blocs de grès, témoins de l'étendue de la dernière invasion de la mer dans

le bassin parisien, il y a 35 millions d'années ⑩; on les dépasse pour atteindre le Murger : 137 m. En sortant de Tesnières, on contourne la vallée Godefroi. Sur le plateau, on est à la Grande Pièce, qui s'achève par la Forêt Noire au-dessus de la vallée Vaugon : 112 m. Par le bois de la Latte, on atteint la montagne Sainte Anne ⑪, suivie des Pierrières - ancienne carrière - d'où l'on descend à la vallée Bernouelle, avant de remonter au dessus de Lorrez !

La flore locale, même lorsqu'elle semble banale et réfugiée au bord des chemins, mérite un regard, du millepertuis aux feuilles finement perforées, aux élégants toupets du muscari. Le clocher de l'église Sainte Anne, du 12<sup>ème</sup> siècle, semble émerger des champs, ce qui explique sa tourelle pour le guet ⑫. Un peu plus haut, on peut aller voir l'étrange Croix Percée dont l'origine est probablement médiévale ⑬. Mais il aurait fallu que le fût de la croix traverse une dalle soutenue par quatre colonnettes, pour mériter réellement ce nom, comme le sont d'autres croix percées rencontrées en quelques endroits de Brie et Gâtinais. Est-ce légende encore, si elle est dite "percée", ou parce qu'elle était ainsi faite, auparavant ?

## CURIOSITÉS

📍 Se renseigner pour les visites ✂ Demours privées pas de visites

### ✓ EGREVILLE

📍 Château de Massenet  
Halle couverte du 16<sup>e</sup> siècle  
Marché aux volailles le lundi  
📍 Concours de volailles grasses  
Brocante à Pâques

### ✓ TREUZY LEVELAY

📍 Tuilerie de Bezanleu  
✓ NEMOURS  
Musée de la préhistoire d'Ile de France  
Bords du Loing  
Château du 12<sup>e</sup> siècle

## LA PRÉSERVATION DES CHEMINS : UN OBJECTIF COMMUN

Partenaires pour ce circuit :

l'AHVOL et les communes

de Lorrez le Bocage, Paley et Villemaréchal.


Promeneurs, en respectant nature et propriétés privées, vous nous aiderez à vous offrir de nouveaux lieux de détente et de découverte !

- ✓ Direction de l'Eau et de l'Environnement ☎ 01 64 14 76 50
- ✓ Maison Départementale du Tourisme ☎ 01 60 39 60 39
- ✓ Comité Départemental de la Randonnée ☎ 01 60 71 91 16

Edition et réalisation Conseil Général de Seine et Marne - Direction de l'Eau et de l'Environnement  
Cartographe D. Asselin et S. Honoré - Photographies et maquette de F. Couturier  
Imprimerie du Département de Seine et Marne - Juin 1999.



## PAYSAGES DE SEINE ET MARNE



- Lavoir de Lorrez le Bocage
- Moulin des Cloiseaux
- Château de Lorrez le Bocage
- Vestige de l'époque Néolithique : un polissoir